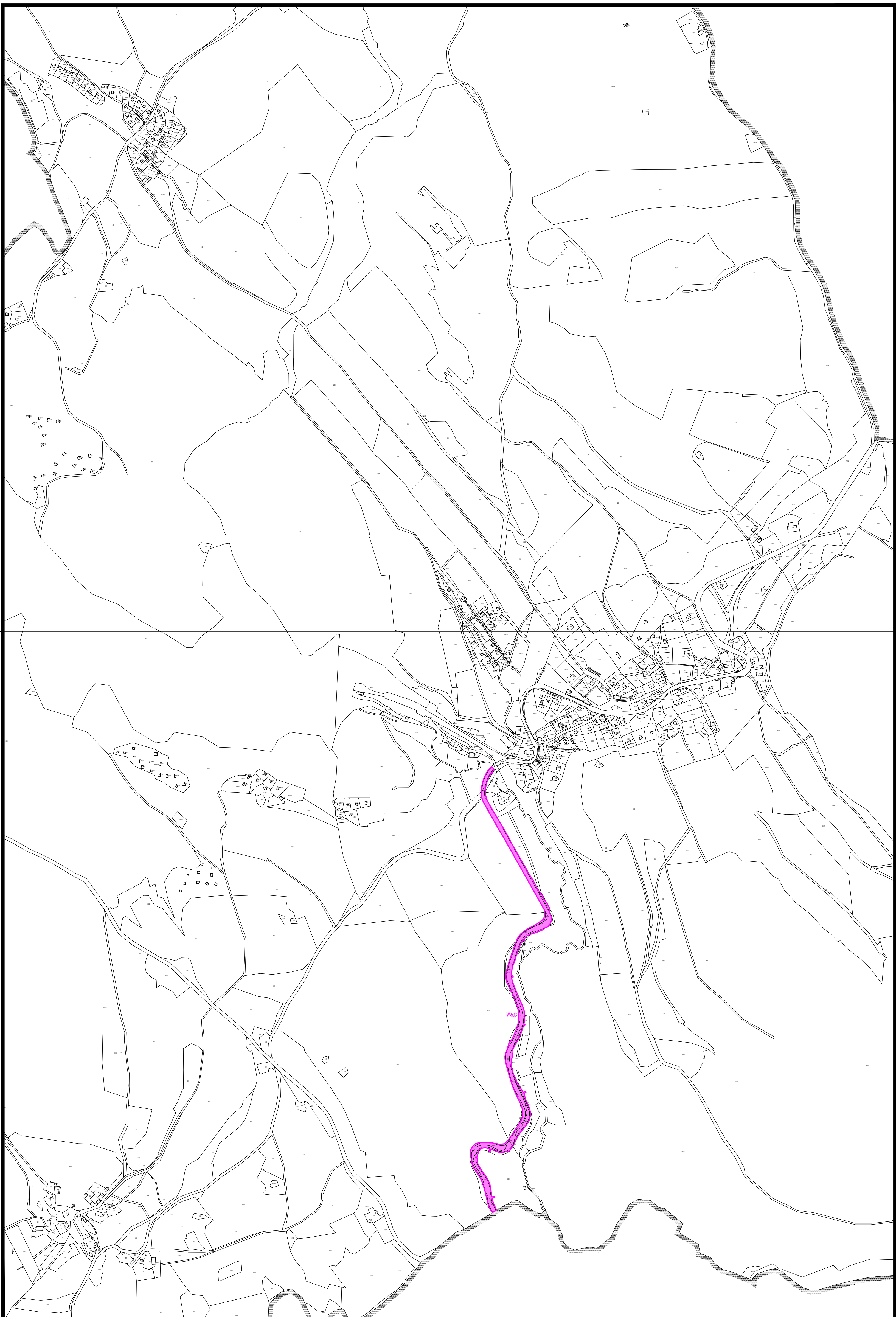
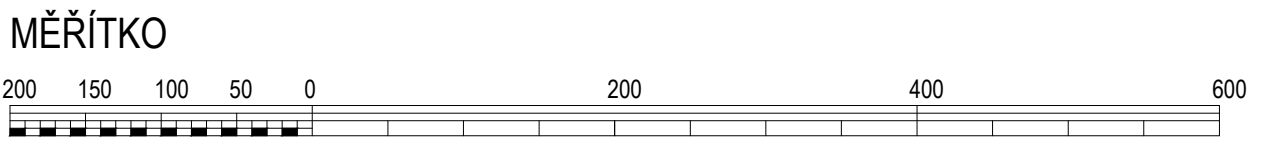


1. ZMĚNA ÚZEMNÍHO PLÁNU TATROVICE

I.2.C VÝKRES VEŘEJNĚ PROSPĚŠNÝCH STAVEB, OPATŘENÍ A ASANACÍ



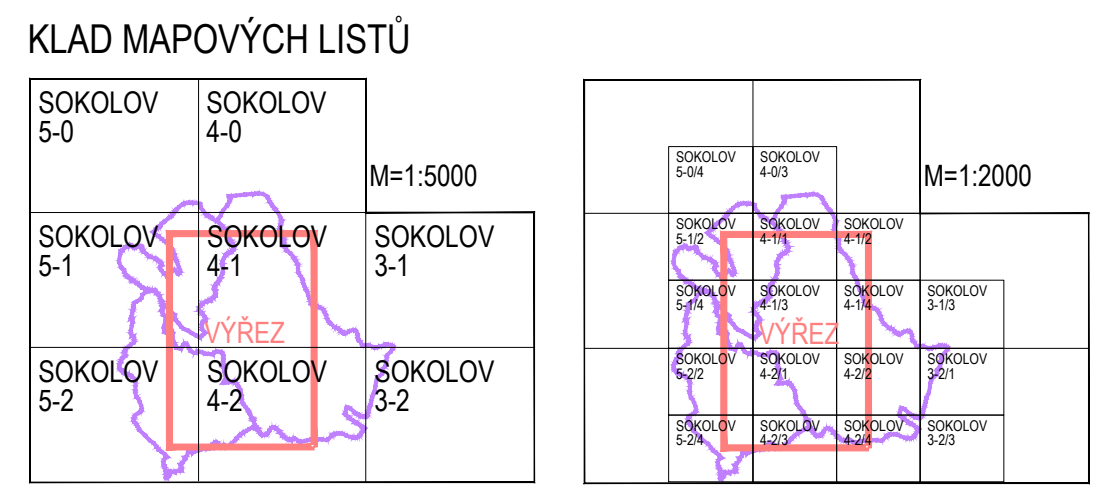
- LEGENDA:**
- ZÁKLADNÍ ČLENĚNÍ ÚZEMÍ**
- HRANICE ÚZEMÍ OBCE TATROVICE
 - HRANICE ŘEŠENÉHO ÚZEMÍ 1. ZMĚNY ÚP TATROVICE
 - HRANICE ORP SOKOLOV/KARLOVY VARY ...
 - HRANICE KATASTRÁLNÍHO ÚZEMÍ TATROVICE, SPOMYŠL, U VŘESOVÉ A KRĚMENTĚ
 - ZASTAVITELNÉ PLOCHY
 - HRANICE ZASTAVĚNÉHO ÚZEMÍ (31.3.2010) AKTUALIZOVANÁ 1. ZMĚNOU ÚP K 30.9.2017
 - HRANICE ZASTAVĚNÉHO ÚZEMÍ (31.3.2010) DOPLNĚNÁ 1. ZMĚNOU ÚP K 30.9.2017
 - HRANICE ZASTAVĚNÉHO ÚZEMÍ (31.3.2010) ZRUŠENÁ 1. ZMĚNOU ÚP K 30.9.2017
- URBANISTICKÁ KONCEPCE A KONCEPCE USPOŘÁDÁNÍ KRAJINY**
- VYMEZENÍ PLOCH STABILIZOVANÝCH A PLOCH ZMĚN V ÚZEMÍ S ROZDÍLNÝM ZPŮSOBEM VYUŽITÍ
- STABILIZOVANÉ PLOCHY: ZASTAVITELNÉ, PŘESTAVOVÉ, REZERVNÍ
- PLOCHY BYDLENÍ
 - PLOCHY OBČANSKÉHO VYBAVENÍ
 - TĚLOVÝCHOVNÁ A SPORTOVNÍ ZAŘÍZENÍ
 - PLOCHY VEŘEJNÝCH PROSTRANSTVÍ
 - VEŘEJNÁ ZELEŇ
 - PLOCHY DOPRAVNÍ INFRASTRUKTURY
 - SILNIČNÍ
- DOPRAVNÍ A TECHNICKÁ INFRASTRUKTURA**
- DOPRAVNÍ INFRASTRUKTURA
- STABILIZOVANÁ: NAVRHOVANÁ, REZERVNÍ
- SILNICE III. TŘÍDY
 - VYBRANÉ KOMUNIKACE MÍSTNÍ A ÚČELOVÉ
 - VČETNĚ VYBRANÝCH PARKOVACÍCH A ODSTAVNÝCH PLOCH
 - KORIDOR PRO DOPRAVNÍ INFRASTRUKTURU SILNIČNÍ (REKONSTRUKCE SILNICE III(201912))
- VEŘEJNĚ PROSPĚŠNÉ STAVBY A OPATŘENÍ**
- PLOCHY A KORIDORY A MOŽNOSTI VYVLASTNĚNÍ I UPLATNĚNÍ PŘEDKUPNÍHO PRÁVA
- VYBRANÉ VEŘEJNĚ PROSPĚŠNÉ STAVBY
- DOPRAVNÍ A TECHNICKÁ INFRASTRUKTURA (REKONSTRUKCE SILNICE III(201912))
- ZÁBOR PŮDNÍHO FONDU**
- VYMEZENÍ A OZNAČENÍ
 - LOKALIT ZÁBORU PŮDNÍHO FONDU V 1. ZMĚNĚ ÚP TATROVICE
 - VYMEZENÍ A OZNAČENÍ
 - LOKALIT ZÁBORU PŮDNÍHO FONDU VE VYDANÉM ÚP TATROVICE
 - HRANICE A OZNAČENÍ
 - BPEJ/TŘÍDA OCHRANY ZPF
 - TŘÍDA OCHRANY ZPF(TO)
 - I.
 - II.
 - III.
 - IV.
 - V.
 - PLOCHY ZPF
 - S VLÓŽENÝMI INVESTICEMI ZA ÚČELEM ZÜRÖDNĚNÍ PŮDY
 - DRUH POZEMKU DLE KN
 - LESNÍ PŮDA (PUPFL)
 - VZDÁLENOST 50M OD OKRAJE LEŠA
- ÚZEMNÍ LIMITY, VLASTNOSTI A HODNOTY ÚZEMÍ ZPŘESNĚNÉ 1. ZMĚNOU ÚP**
- PAMÁTKOVÁ PĚČE
- KULTURNÍ PAMÁTKA (1 KOSTEL SV. ERHARTA; SOCHA SV. JANA NEPOMUCKÉHO)
 - OCHRANNÁ PÁSMA TECHNICKÉ INFRASTRUKTURY A DOPRAVY
 - TECHNICKÁ OCHRANNÁ A BEZPEČNOSTNÍ PÁSMA
 - VYBRANÉ TECHNICKÉ A DOPRAVNÍ INFRASTRUKTURY
 - ZVLÁŠTNÍ ZÁSADY DO ZEŤSKÉ KŮRY
 - PODDOLOVÁNĚ ÚZEMÍ (335-DLE ÚAP)



POZNÁMKY

1) ÚZEMNÍ PLÁN BYL VYPRACOVÁN NA ZÁKLADĚ PODKLADŮ A ÚDAJŮ PŘEDANÝCH OBČÍ A NA PODKLADĚ DIGITÁLNÍ KATASTRÁLNÍ MAPY, KTEROU POSKYTLA OBEC TATROVICE.

2) NEVYPLNĚNÉ POLOŽKY LEGENDY JSOU SOUČÁSTÍ OSTATNÍCH PŘÍLOH GRAFICKÉ ČÁSTI 1. ZMĚNY ÚZEMNÍHO PLÁNU



Opatření obecné povahy č.j. xxx ze dne xxx
Záznam o účinnosti

Správní orgán, který územní plán vydal:	Zastupitelstvo obce Tatrovice
Datum nabytí účinnosti 1. změny ÚP Tatrovice:	xxx
Pořizovatel:	Městský úřad Sokolov odbor stavební a územního plánování Rokycanova 1529 356 01 Sokolov
Jméno a příjmení:	Bc. Veronika Sojková
Podpis (oprávněné úřední osoby pořizovatele):	Otisk úředního razítka

NÁZEV	1. ZMĚNA ÚZEMNÍHO PLÁNU TATROVICE				
KRAJ	KARLOVARSKÝ	ORP	SOKOLOV	OBEC	TATROVICE
POŘIZOVATEL	MĚSTSKÝ ÚŘAD SOKOLOV ODBOR STAVEBNÍ A ÚZEMNÍHO PLÁNOVÁNÍ				
PROJEKTANT	ING. ARCH. OLDŘICH FARA ŽELEZNIČNÍ 28, 326 00 PLZEŇ				
AUTOR	ING. ARCH. OLDŘICH FARA ŽELEZNIČNÍ 28, 326 00 PLZEŇ				
SPOLUPRÁCE	A.F. JATELIER PLZEŇ ŽELEZNIČNÍ 28, 326 00 PLZEŇ				
VYPRACOVAL	ZAKAZKA C.	STUPEŇ	DATUM	FORMÁT	MĚŘÍTKO
O. FARA	07/2017	1. ZMĚNA ÚP-SJ	12/2017	1xA1	1:5000
ČÁST	1.1 ZMĚNA ÚZEMNÍHO PLÁNU 2. GRAFICKÁ ČÁST				
PŘÍLOHA	VÝKRES VEŘEJNĚ PROSPĚŠNÝCH STAVEB, OPATŘENÍ A ASANACÍ				
					PŘÍLOHA Č. 1.2.C